

УТВЕРЖДАЮ

И.о. директора МАОУ СОШ с.
Быньги

 / Е.С.Тельнова
(подпись/Ф.И.О.)

« 20 » апреля 2026 года

Быньги
(М.П.)



ПАСПОРТ

доступности объекта социальной инфраструктуры и предоставляемых на нем услуг

№ 2

«20 __» __апреля 2026 __года

1. Общие сведения об объекте

1.1. Вид (наименование) объекта: Муниципальное автономное общеобразовательное учреждение средняя общеобразовательная школа села Быньги.

1.2. Полный почтовый адрес объекта: 624171, Свердловская область, Невьянский район, село Быньги, улица Мартьянова, 45.

1.3. Сведения о размещении объекта:

отдельно стоящее здание (количество этажей) 3, 3021,9 кв. м,
часть здания _____ этаж (-а, -ей) (или на _____ этаже), _____ кв. м,
наличие прилегающего земельного участка (да/нет), 8900 кв. м.

1.4. Год постройки здания 1969 , последнего капитального ремонта 2022 .

1.5. Дата предстоящих плановых ремонтных работ:

текущего 2026 , капитального _____.

1.6. Сведения об организации, расположенной на объекте:

1.6.1. Наименование организации, расположенной на объекте:

полное наименование (по учредительным документам): Муниципальное автономное общеобразовательное учреждение средняя общеобразовательная школа села Быньги

сокращенное наименование (по учредительным документам): МАОУ СОШ с. Быньги.

1.6.2. Юридический адрес организации, телефон, электронная почта: 624171, Свердловская область, Невьянский район, село Быньги, улица Мартьянова, 45, тел. 8(34356)30-143, 223344551100@mail.ru.

1.6.3. Основание для пользования объектом (оперативное управление, аренда, собственность): оперативное управление.

1.6.4. Форма собственности объекта (государственная (федеральная, региональная), муниципальная, частная): муниципальная

1.6.5. Вышестоящая организация (наименование): управление образования Невьянского муниципального округа.

1.6.6. Юридический адрес вышестоящей организации, телефон, электронная почта: 624194 Свердловская область, г. Невьянск, ул. Малышева, д.2, тел.: 83435622729, uo-ngo@mail.ru

2. Характеристика деятельности организации на объекте (по обслуживанию населения)

2.1. Сфера деятельности (социальная защита, занятость, здравоохранение, культура, образование, транспорт, информация и связь, физическая культура и спорт): образование, организация отдыха детей и их оздоровления.

2.2. Категории обслуживаемого населения по возрасту (дети, взрослые, все возрастные категории): дети с 7 до 18 лет.

2.3. Категории обслуживаемых инвалидов (инвалиды, передвигающиеся на креслах-колясках, инвалиды с нарушением опорно-двигательного аппарата, инвалиды с нарушением зрения, инвалиды с нарушением слуха, инвалиды с умственными нарушениями): инвалиды, передвигающиеся на креслах-колясках, инвалиды с нарушением опорно-двигательного аппарата, инвалиды с нарушением зрения, инвалиды с нарушением слуха, инвалиды с умственными нарушениями.

2.4. Виды услуг: реализации основных общеобразовательных программ – образовательных программ начального общего образования, основного общего образования, среднего общего образования, дополнительных общеобразовательных программ – дополнительных общеразвивающих программ различной направленности, организация отдыха детей и их оздоровления.

дополнительных общеобразовательных программ – дополнительных общеразвивающих программ различной направленности.

2.5. Форма оказания услуг (на объекте, с длительным пребыванием, с проживанием, на дому, дистанционно): на объекте, на дому.

2.6. Плановая мощность:

посещаемость (количество обслуживаемых граждан в день) 394;

вместимость 640;

пропускная способность 640.

2.7. Участие в исполнении индивидуальной программы реабилитации или абилитации инвалида (ребенка-инвалида) (да/нет): да.

3. Состояние доступности объекта и предоставляемых на нем услуг

3.1. Путь следования к объекту пассажирским транспортом (описать маршрут движения с использованием пассажирского транспорта) до с. Быньги можно доехать общественным транспортом (автобусом) по маршруту г. Невьянск – с. Быньги, д. Сербишино – д. Нижние Таволги – д. Верхние Таволги – с. Быньги, до остановки на ул. Ленина

наличие адаптированного пассажирского транспорта к объекту нет.

3.2. Путь к объекту от ближайшей остановки пассажирского транспорта:

3.2.1. Расстояние до объекта от остановки транспорта 800 метров.

3.2.2. Время движения (пешком) 15 минут.

3.2.3. Наличие выделенного от проезжей части пешеходного пути (да/нет): да.

3.2.4. Перекрестки (нерегулируемые, регулируемые, регулируемые со звуковой сигнализацией, таймером, нет): не регулируемые.

3.2.5. Информация на пути следования к объекту (акустическая, тактильная, визуальная, нет): нет.

3.2.6. Перепады высоты на пути (съезды с тротуара) (нет/есть (описать)): пешеходные дорожки до ОУ асфальтированы,

их обустройство для инвалидов, передвигающихся на креслах-колясках (нет/есть (описать)): да.

3.3. Организация доступности объекта и предоставляемых на нем услуг для инвалидов¹

Номер строки	Категория инвалидов (вид нарушения)	Вариант организации доступности объекта и предоставляемых на нем услуг ²
1.	Все категории инвалидов и маломобильных групп населения ³	
2.	в том числе инвалиды:	
3.	передвигающиеся на креслах-колясках	ДУ
4.	с нарушением опорно-двигательного аппарата	ДУ
5.	с нарушением зрения	ДУ
6.	с нарушением слуха	ДУ
7.	с умственными нарушениями	ДУ

¹ С учетом СП 35-101-2001, СП 31-102-99.

² Указывается один из вариантов:

«А» (доступность всех зон и помещений (универсальная);

«Б» (специально выделенные для инвалидов участки и помещения);

«ДУ» (дополнительная помощь сотрудника, услуги на дому, дистанционно);

«Нет» (не организована доступность).

³ Указывается худший из вариантов ответа.

3.4. Состояние доступности основных структурно-функциональных зон объекта

Номер строки	Основные структурно-функциональные зоны объекта	Состояние доступности объекта для основных категорий инвалидов ⁴							Для всех категорий маломобильных групп населения ⁵
		К (для передвигающихся на креслах-колясках)	О (с нарушениями опорно-двигательного аппарата)	С (с нарушениями зрения)	Г (с нарушениями слуха)	У (с умственными нарушениями)	У	У	
1.	Территория, прилегающая к зданию (участок)	ДП	ДП	ДП	ДП	ДП	ДУ	ДУ	ДУ
2.	Вход (входы) в здание	ДУ	ДУ	ДУ	ДУ	ДУ	ДУ	ДУ	ДУ
3.	Путь (пути) движения внутри здания, включая пути эвакуации	ДЧ	ДП	ДУ	ДУ	ДУ	ДУ	ДУ	ДУ
4.	Зона целевого назначения здания (целевого посещения объекта)	ДП	ДП	ДУ	ДУ	ДУ	ДУ	ДУ	ДУ
5.	Санитарно-гигиенические помещения	ДУ	ДУ	ДУ	ДУ	ДУ	ДУ	ДУ	ДУ
6.	Система информации и связи (на всех зонах)	ДП	ДП	ДЧ	ДУ	ДУ	ДУ	ДУ	ДУ
7.	Пути движения к объекту (от остановки транспорта)	нет	нет	нет	нет	нет	нет	нет	нет
8.	Все зоны и участки ⁵	ДЧ	ДЧ	ДЧ	ДЧ	ДЧ	ДЧ	ДЧ	ДЧ

⁴ Указывается:

ДП – доступно полностью (доступность для всех категорий инвалидов и других маломобильных групп населения);

ДУ – доступно частично (доступность для отдельных категорий инвалидов);

ДЧ – недоступно (недоступность для отдельных категорий инвалидов);

нет – недоступно (недоступность для всех категорий инвалидов);

ДУ – доступно условно (организация помощи сотрудниками организации или иной альтернативной формы обслуживания (на дому, дистанционно, иное));
нет – недоступно (не предназначен для посещения инвалидами и другими маломобильными группами населения).

⁵ Указывается худший из вариантов ответа.

3.5. Итоговое заключение о состоянии доступности объекта и предоставляемых на нем услуг: уровень доступности объекта соответствует -частично.

4. Управленческое решение

4.1. Рекомендации по адаптации основных структурно-функциональных зон объекта:

Номер строки	Основные структурно-функциональные зоны объекта	Рекомендации по адаптации объекта (вид работы) ⁶			
		не нуждается (доступ обеспечен)	ремонт (текущий, капитальный), оснащение оборудованием	индивидуальное решение с техническими средствами реабилитации	технические решения невозможны – организация альтернативной формы обслуживания
1.	Территория, прилегающая к зданию (участок)	Не нуждается	-	-	
2.	Вход (входы) в здание	нуждается	Установка бегущей дорожки	-	
3.	Путь (пути) движения внутри здания, включая пути эвакуации	нуждается	Подъемная платформа на запасном выходе для эвакуации инвалидов-колясочника.		
4.	Зона целевого назначения здания (целевого посещения объекта)	нуждается	Оснащение специализированными кабинетами	-	
5.	Санитарно-гигиенические помещения	не нуждается	-	-	
6.	Система информации и связи (на всех зонах)	нуждается	Оборудовать инвалидов с нарушением слуха зрительную	для с -	

Номер строки	Основные структурно-функциональные зоны объекта	Рекомендации по адаптации объекта (вид работы) ⁶			
		не нуждается (доступ обеспечен)	ремонт (текущий, капитальный), оснащение оборудованием	индивидуальное решение с техническими средствами реабилитации	технические решения невозможны – организация альтернативной формы обслуживания
			информацио, надписей, знаков.		
7.	Пути движения к объекту (от остановки транспорта)	не нуждается	-	-	-
8.	Все зоны и участки	не нуждается	-	-	-

⁶ Указываются конкретные

рекомендации

по

каждой

структурно-функциональной

зоне.

4.2. Период проведения работ: План мероприятий по адаптации основных структурно-функциональных зон объекта на 2025-2028гг.


в рамках исполнения (указать наименование программы или плана мероприятий по адаптации основных структурно-функциональных зон объекта):


4.3. Ожидаемый результат (по состоянию доступности объекта) после выполнения работ по адаптации основных структурно-функциональных зон объекта:

- обустройство паковочных мест для инвалидов,
- оборудована подъемная платформа на запасном выходе для эвакуации инвалида-колясочника.

- Оборудована для инвалидов с нарушением слуха - зрительная информация, надписи, знаки.

5. Паспорт доступности объекта социальной инфраструктуры и предоставляемых на нем услуг (далее – Паспорт доступности объекта) разработан комиссией по проведению обследования и паспортизации объекта социальной инфраструктуры и предоставляемых на нем услуг (далее – Комиссия):

Председатель Комиссии:  / Тельнова Е.С.

Члены Комиссии:  / Филякина Ю.А.


 / Белекеева Н.А.

 / Предеина Д.В.

6. Копия Паспорта доступности объекта направлена 22.04.2026 (дата)

в Управление социальной политики № 13
(наименование территориального отраслевого исполнительного органа государственной власти Свердловской области – управления социальной политики Министерства социальной политики Свердловской области)

для размещения информации о состоянии доступности объекта социальной инфраструктуры и предоставляемых на нем услуг для инвалидов и других маломобильных групп населения Свердловской области в автоматизированной информационной системе «Доступная среда Свердловской области» в информационно-телекоммуникационной сети «Интернет».

подписала  А.М. 22.04.2026